PKP TELKOL

Katowice, dnia 09.09.2025

PKP TELKOL Sp. z o.o.
Region Katowice
ul. Sądowa 7
40-078 Katowice
Nr ref: RU4-504-509/25

Ekoprojekt Inżynieria Środowiska
Iwona Chadryś
ul. Bursztynowa 80/1
42-202 Częstochowa

Dotyczy:

Uzgodnienia projektowanego przejścia kanalizacji tłocznej metodą przewiertu w rurze ochronnej pod torami kolejowymi LK181 na dz. nr 302/9.

Tytuł Projektu/zadania inwestycyjnego:

Budowa systemu odprowadzania wód popłucznych ze stacji uzdatniania wody przy ulicy Dworcowej w Pankach.

Nazwa i adres Inwestora:

Gmina Panki ul. Tysiąclecia 5, 42-140 Panki

Nazwa i adres Wnioskodawcy

EKOPROJEKT Inżynieria Środowiska Iwona Chadryś ul. Bursztynowa 80/1, 42-202 Częstochowa

Nazwisko reprezentanta Wnioskodawcy:

Iwona Chadryś

Numer i data pisma Wnioskodawcy:

z dnia 03.07.2025

Nazwa i adres obiektu budowlanego będącego przedmiotem uzgodnień

Linia kolejowa numer 181
szlak Herby Nowe - Oleśnica
od km 19+140 do km 19+300
miejscowość, Panki dz. ew. 302/9 obręb Cyganka

Nazwa i adres Wykonawcy/Generalnego Wykonawcy (dalej „Wykonawca")

Zakres uzgodnień:

PKP TELKOL Sp. z o.o. (dalej: PKP TELKOL) uzgadnia ww. zamierzenie na wnioskowanej działce bez uwag.
Jednocześnie informuje, że w obszarze PZT, ale poza zakresem ww. wniosku, na działce nr 268 występuje kolizja poprzeczna projektowanego zamierzenia z zaznaczoną kolorem pomarańczowym Infrastrukturą Telekomunikacyjną wchodzącą w skład przedsiębiorstwa PKP TELKOL, zgodnie art. 49 § 1 kodeksu cywilnego w postaci kabla teletechnicznego typu TKDFtA 39x2. W związku z powyższym dla tego odcinka inwestycji należy również wystąpić o uzgodnienie do tut. Regionu.

Realizacja wszelkich czynności związanych z niniejszymi Uzgodnieniami odbywać się będzie na zasadach określonych przez PKP TELKOL w dokumencie **Warunki realizacji prac będących przedmiotem uzgodnień z PKP TELKOL** znajdujące się na stronie **https://telkol.pl/uzgodnienia/**, które stanowią integralną część niniejszych Uzgodnień.

Osoba odpowiedzialna za uzgodnienia po stronie PKP TELKOL:

Sebastian Huss
e-mail: Sebastian.Huss@telkol.pl
tel. 32 710 14 51, 519 032 155

Niniejszy dokument stanowi część dokumentacji projektowej, do której przestrzegania zobowiązani są wszyscy uczestnicy procesu budowlanego w szczególności Wykonawcy, podwykonawcy, dalsi podwykonawcy realizujący Projekt.

DYREKTOR REGIONU
Ryszard Szewczyk

Załączniki:

- Projekt zagospodarowania terenu

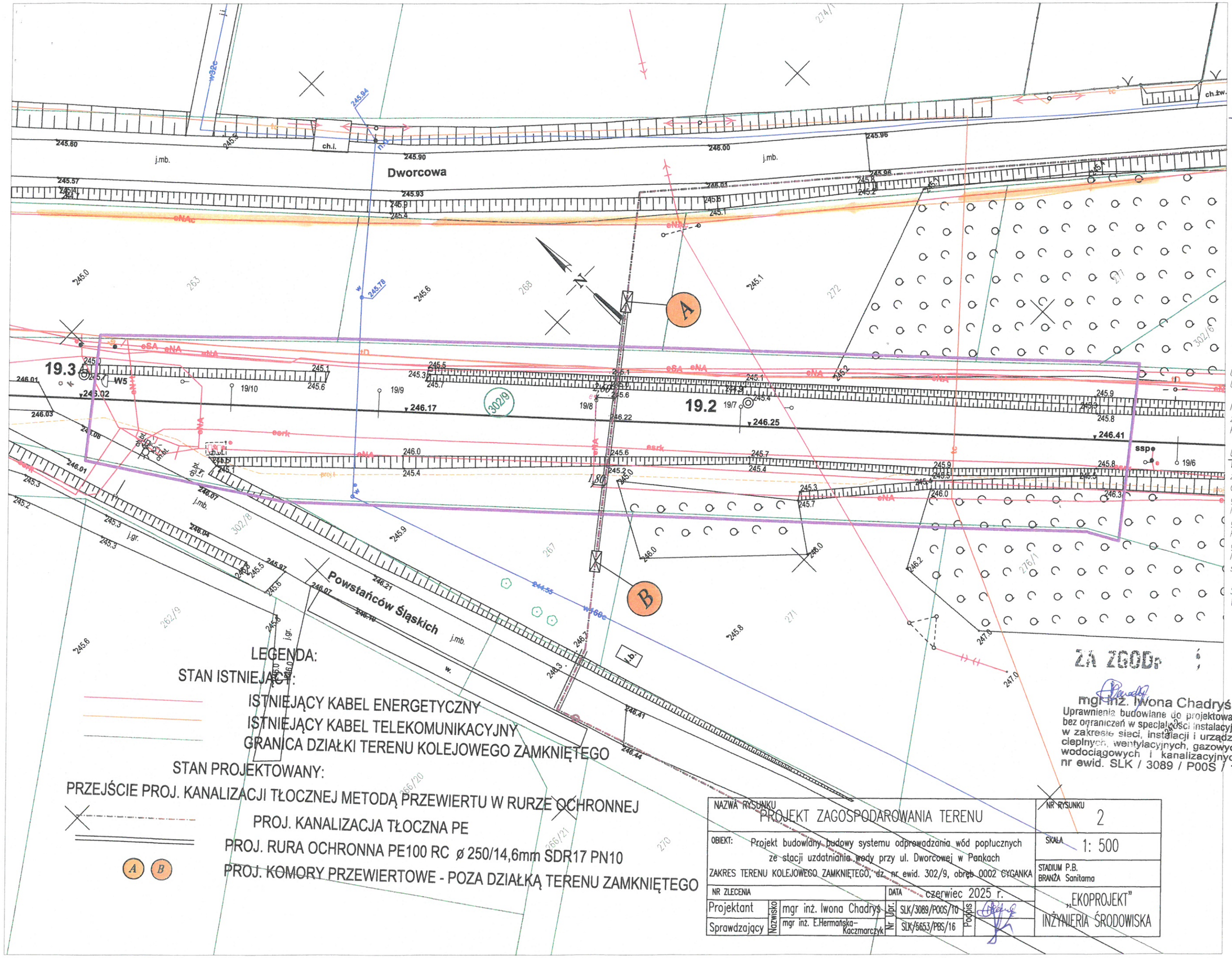

NAZWA RYSUNKU	PROJEKT ZAGOSPODAROWANIA TERENU			NR RYSUNKU	2
OBIEKT:	Projekt budowlany budowy systemu odprowadzania wód popłucznych ze stacji uzdatniania wody przy ul. Dworcowej w Pankach			SKALA	1: 500
ZAKRES TERENU KOLEJOWEGO ZAMKNIĘTEGO, dz. nr ewid. 302/9, obręb 0002 CYGANKA				STADIUM P.B. BRANŻA Sanitarna	
NR ZLECENIA		DATA	czerwiec 2025 r.	„EKOPROJEKT" INŻYNIERIA ŚRODOWISKA	
Projektant	Nazwisko: mgr inż. Iwona Chadryś	Nr Upr.	SLK/3089/POOS/10	Podpis	
Sprawdzający	Nazwisko: mgr inż. E.Hermańska–Kaczmarczyk	Nr Upr.	SLK/5653/PBS/16	Podpis	

GEO-

MAPA DO CELÓW
skala

DER: KNKa2a.6321.99.2025

Linia nr **181 HERBY NOWE - OLEŚNICA**
Stacja : Panki
km: 19.140 - 19.300
Województwo: śląskie
Powiat: Kłobucki
Jedn. ewid.: Panki 240606_2
Obręb ewid.: Cyganka 0002
Działka PKP: 302/9

zakres opracowania:

działki terenu zamkniętego PKP: 30

Sekcje mapy: 6.144.27.23.2.1

Układ współrzędnych: 2000 strefa 6
Układ wysokości: Kronsztad 86

Mapę wykonano w skali 1:500 na podst
znajdującej się w zasobie KODGiK w Kł
PODGiK w Kłobucku oraz bezpośrednie

UWAGA!:
Wykazane na niniejszej mapie granice ewide
z wymaganą dokładnością.
Granice działek wniesiono z mapy ewi
granic.
Niniejsza mapa może służyć do projektowa
granic nieruchomości.
Przedmiotem planowanej inwestycji nie są
granic nieruchomości.
Niniejsza mapa do celów projektowych
służebności gruntowych.

Stan na dzień: 22.05.2025r.
Wykonawca:

ZA ZGODĄ

mgr inż. Iwona Chadryś
Uprawnienia budowlane do projektowania bez ograniczeń w specjalności instalacyjnej w zakresie sieci, instalacji i urządzeń cieplnych, wentylacyjnych, gazowych, wodociągowych i kanalizacyjnych, nr ewid. SLK / 3089 / P00S / 10

PKP
U

BEZ UWAG/Z U

Uwagi zawarte w

Uzgodnienie ważn

Uzgadniający .....

Orientacyjny
TKDFtA 3

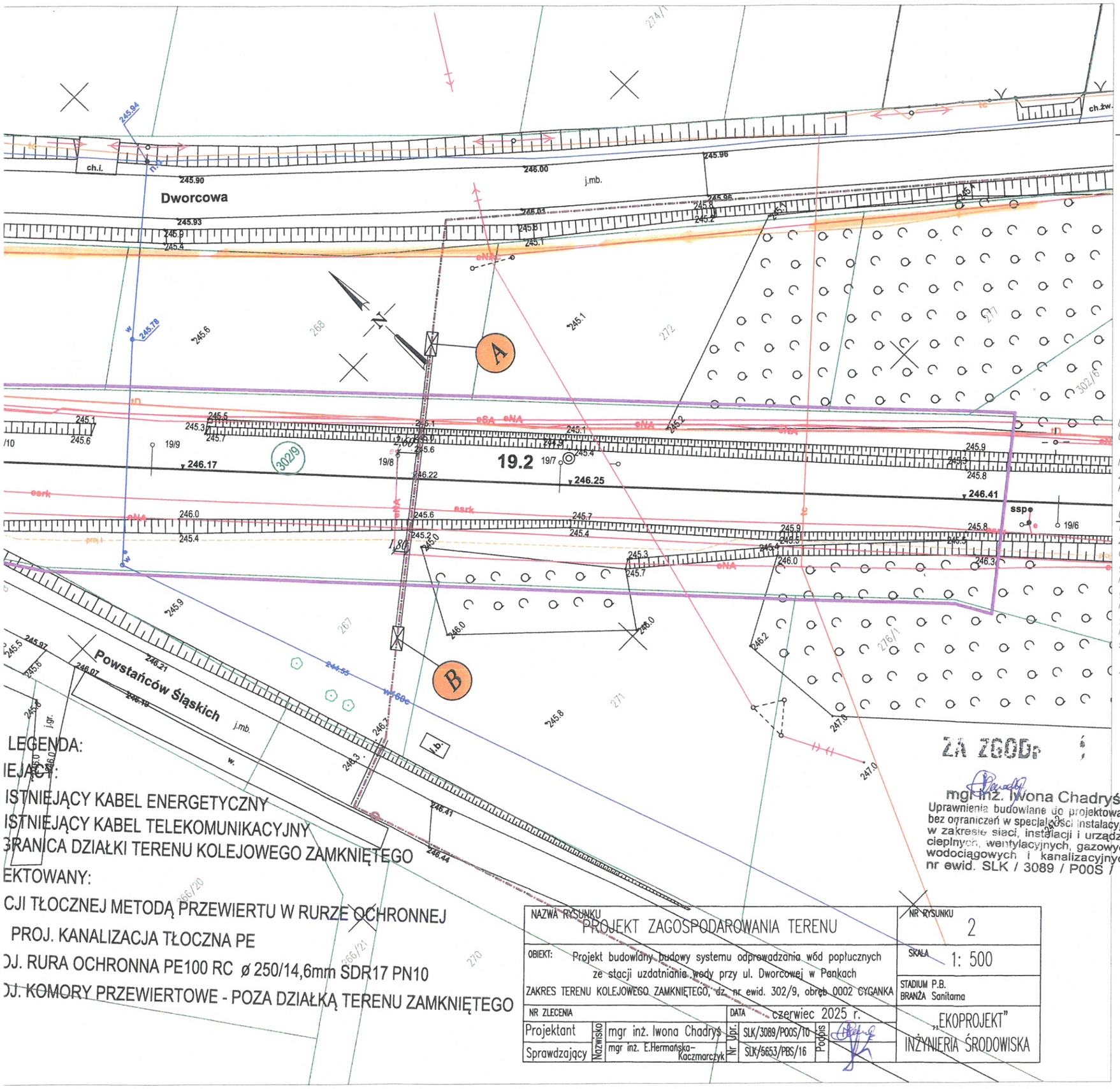

NAZWA RYSUNKU: PROJEKT ZAGOSPODAROWANIA TERENU					NR RYSUNKU: 2
OBIEKT: Projekt budowlany budowy systemu odprowadzania wód popłucznych ze stacji uzdatniania wody przy ul. Dworcowej w Pankach ZAKRES TERENU KOLEJOWEGO ZAMKNIĘTEGO, dz. nr ewid. 302/9, obręb 0002 CYGANKA					SKALA: 1: 500
NR ZLECENIA			DATA: czerwiec 2025 r.		STADIUM P.B. BRANŻA Sanitarna
Projektant	Nazwisko	mgr inż. Iwona Chadryś	Nr Upr.	SLK/3089/P00S/10	Podpis
Sprawdzający	Nazwisko	mgr inż. E.Hermańska-Kaczmarczyk	Nr Upr.	SLK/5653/PBS/16	Podpis

„EKOPROJEKT"
INŻYNIERIA ŚRODOWISKA

GEO-CAD

MAPA DO CELÓW PROJEKTOWYCH
skala 1:500

DER: KNKa2a.6321.99.2025

Linia nr **181 HERBY NOWE - OLEŚNICA**
Stacja : Panki
km: 19.140 - 19.300
Województwo: śląskie
Powiat: Kłobucki
Jedn. ewid.: Panki 240606_2
Obręb ewid.: Cyganka 0002
Działka PKP: 302/9

zakres opracowania:

działki terenu zamkniętego PKP: 302/9

Sekcje mapy: 6.144.27.23.2.1

Układ współrzędnych: 2000 strefa 6
Układ wysokości: Kronsztad 86

Mapę wykonano w skali 1:500 na podstawie numerycznej mapy sytuacyjno-wysokościowej znajdującej się w zasobie KODGiK w Katowicach, numerycznej mapy zasadniczej pozyskanej z PODGiK w Kłobucku oraz bezpośredniego pomiaru aktualizacyjnego.

UWAGA!:
Wykazane na niniejszej mapie granice ewidencyjne nie zostały wyznaczone w terenie i nie zostały określone z wymaganą dokładnością.
Granice działek wniesiono z mapy ewidencji gruntów i nie mają mocy dowodowej przy ustalaniu granic.
Niniejsza mapa może służyć do projektowania budynków sytuowanych w odległości większej niż 4 metry od granic nieruchomości.
Przedmiotem planowanej inwestycji nie są budynki usytuowane w odległości mniejszej niż 4 metry od granic nieruchomości.
Niniejsza mapa do celów projektowych została wykonana bez ustalenia obciążeń dotyczących służebności gruntowych.

Stan na dzień: 22.05.2025r.
Wykonawca:

ZA ZGODĄ

mgr inż. Iwona Chadryś
Uprawnienia budowlane do projektowania bez ograniczeń w specjalności instalacyjnej w zakresie sieci, instalacji i urządzeń cieplnych, wentylacyjnych, gazowych, wodociągowych i kanalizacyjnych.
nr ewid. SLK / 3089 / P00S / 10

PKP TELKOL sp. z o.o.
UZGODNIONO
BEZ UWAG/Z UWAGAMI dnia 18.07.2025
Uwagi zawarte w piśmie DN6-50n-536/2025
Uzgodnienie ważne do 2 lata
Uzgadniający DK
PKP TELKOL sp. z o.o.
REGION KATOWICE
ul. Sądowa 7
40-078 Katowice

Orientacyjny przebieg trasy kabla TKDFtA 3x1x2 wł. PKP Telkol.

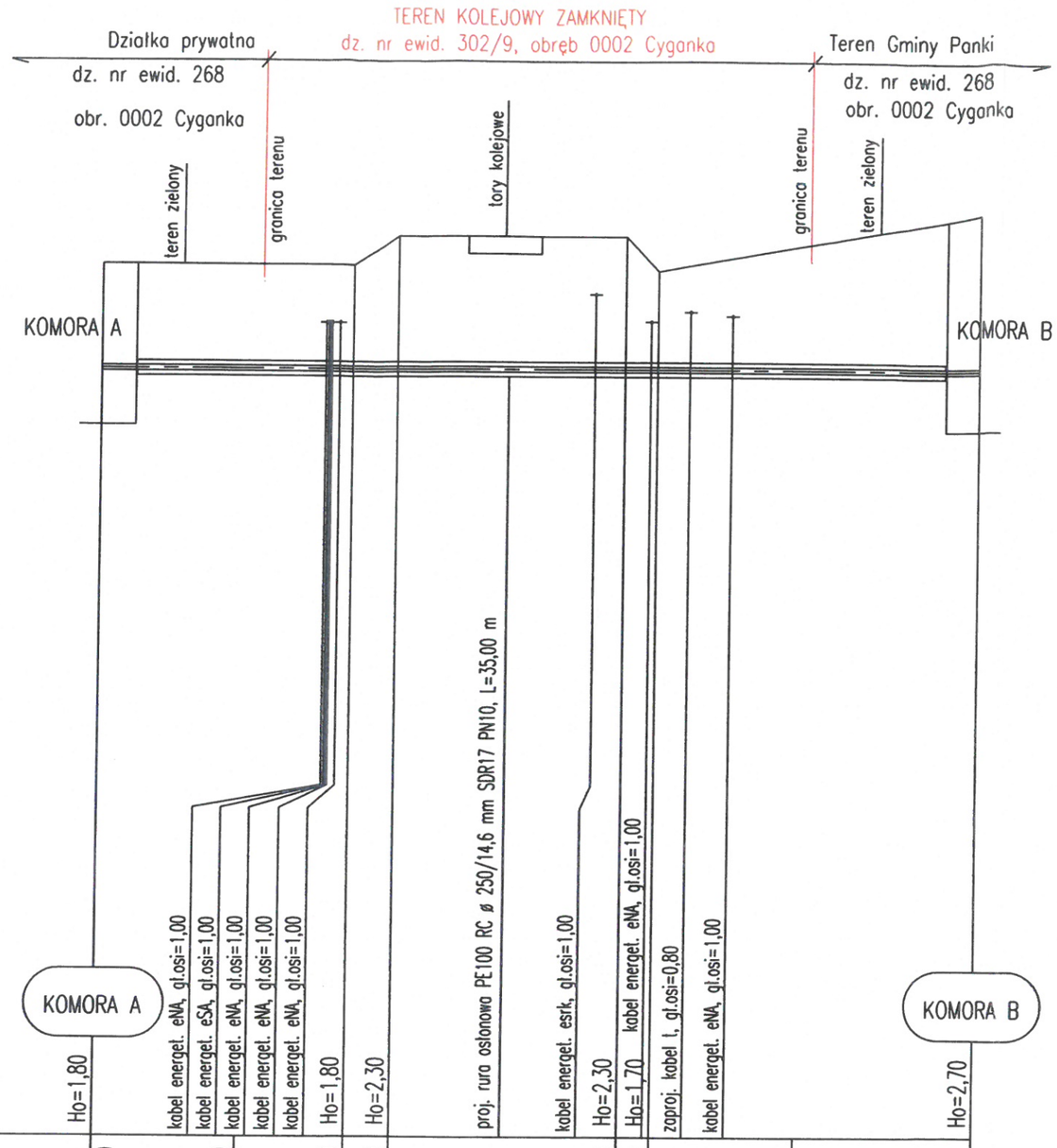

Skala 1:100/250

P.p.=230,00

| | | |